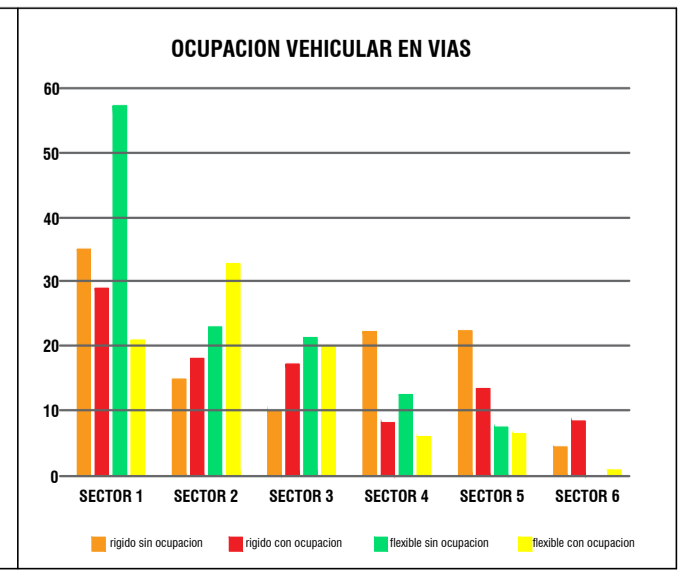

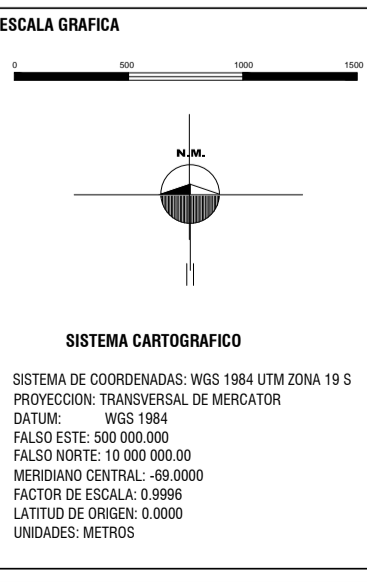
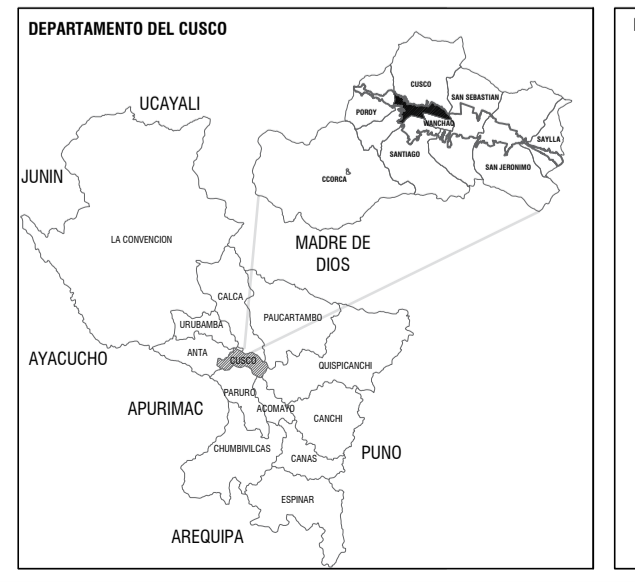


**OCUPACION DE VIAS SEGUN ZONIFICACION POR SECTORES**

VIAS (zona)	SECTOR 01	SECTOR 02	SECTOR 03	SECTOR 04	SECTOR 05	SECTOR 06
RIGIDO SIN OCUPACION	35	15	10	22	22	4
RIGIDO CON OCUPACION	29	18	17	8	13	8
FLEXIBLE SIN OCUPACION	57	23	21	12	7	---
FLEXIBLE CON OCUPACION	21	33	20	6	6	1
TOTAL	142	89	68	48	48	13



- LEYENDA**
- OCUPACION VEHICULAR EN VIAS
    - RIGIDO CON OCUPACION
    - RIGIDO SIN OCUPACION
    - FLEXIBLE CON OCUPACION
    - FLEXIBLE SIN OCUPACION
    - ESPACIOS PUBLICOS
  - ESPACIO CIRCUNDAnte AL AREA URBANA DEL DISTRITO DEL CUSCO
    - MANZANA BASE
    - LIMITES DE SECTORIZACION
    - LIMITE DISTRITAL
    - LIMITE DEL AREA URBANA DISTRITAL
    - LIMITE PARQUE ARQUEOLOGICO DE SAQSAYWAMAN
    - VIAS DEPARTAMENTALES Y VECINALES
    - LINEA FERREA
    - HEMOLOGIA
    - CURVAS DE NIVEL



**GOBIERNO MUNICIPAL DEL CUSCO**  
SUBGERENCIA DE ORDENAMIENTO TERRITORIAL PROVINCIAL

**PLAN URBANO DEL DISTRITO DE CUSCO 2016-2021**

**DIAGNOSTICO**

**OCUPACION VEHICULAR EN VIAS**

COLECCION DE PLANOS: **PD-34**

ESCALA: 1/7500  
FECHA: MARZO DEL 2016